
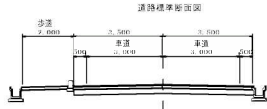
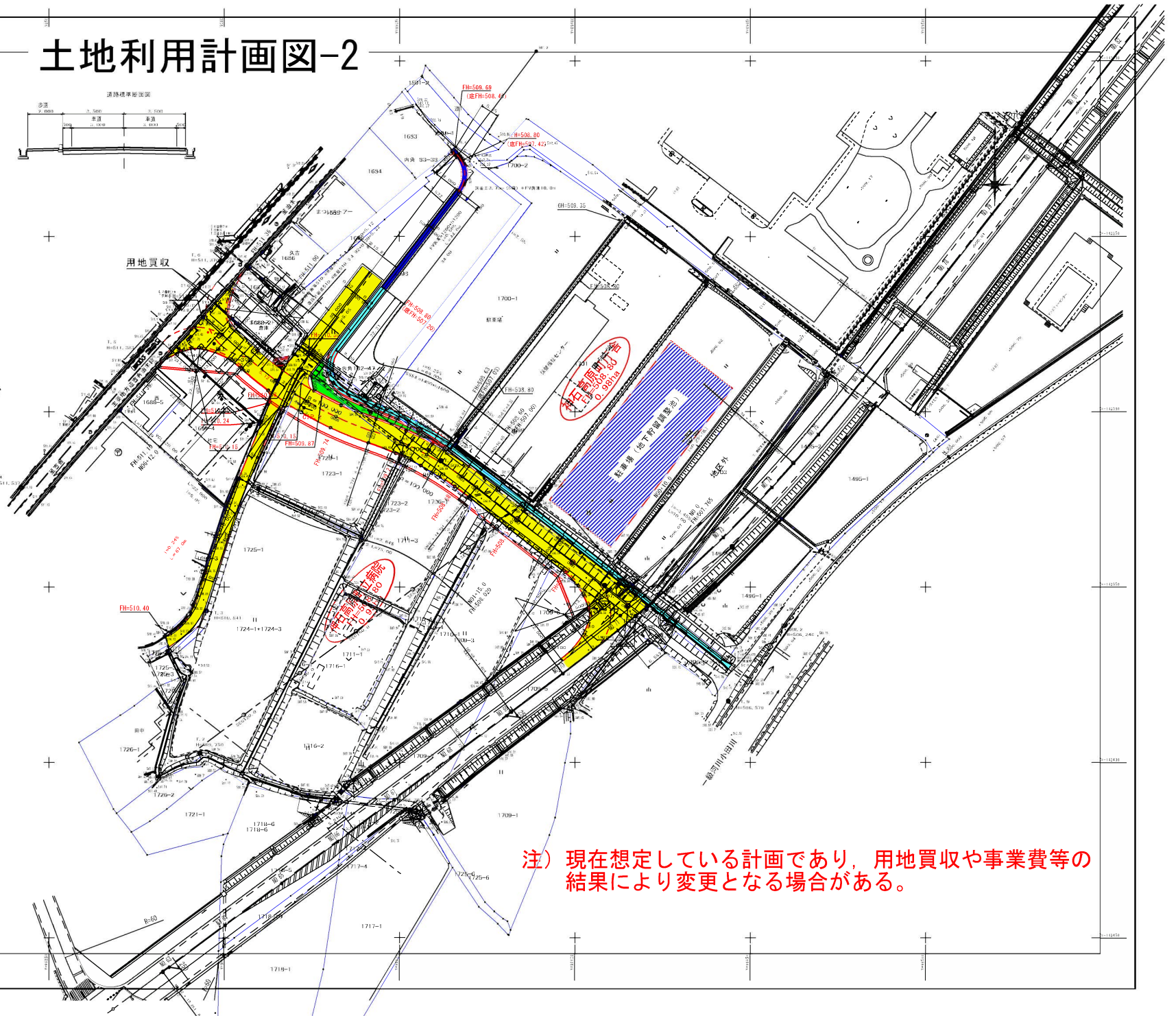


土地利用計画図-2

図面番号	1/10	縮尺	1:1000
工程	平面図		
種別	1/1		
地名	神石郡神石高原町小島		
工事箇所	神石高原町		



※注：病院面積には中央部道路を含む



注) 現在想定している計画であり、用地買収や事業費等の結果により変更となる場合がある。