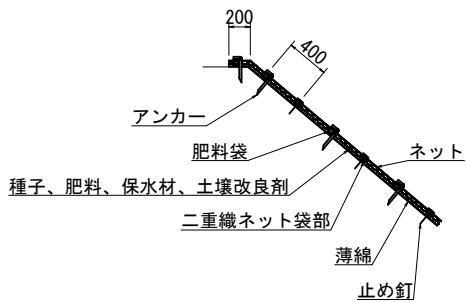


工作物高					
勾 配					
水路計画高					
計 画 高					
地 盤 高	510.62	510.62	510.62	510.58	510.54
追加距離	0.00	5.00	10.00	16.00	22.50
区間距離	0.00	5.00	5.00	6.00	6.50
測 点	No.0	No.1	No.2	No.3	No.4

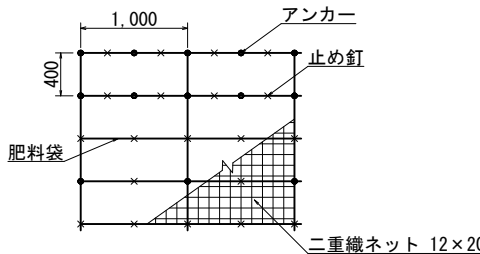
植生マット構造図

(肥料帯間隔40cm) S=1/50

標準断面図



標準展開図



左右の重ね幅は、2cm程度
上下の重ね幅は、10cm程度

製品規格

幅	長さ	肥料袋間隔
1m	10m	40cm

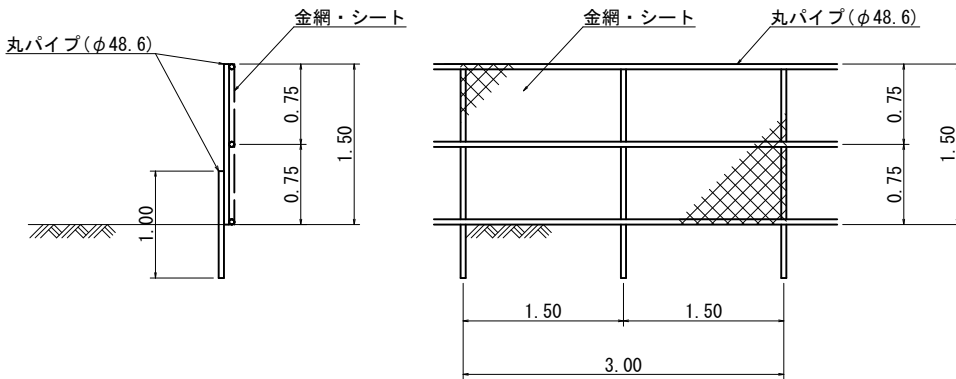
数量表

100m2当り

品 名	形 状	単位	数量	備 考
植生マット	肥料袋付	m2	120	割増率 20.0%
アンカー	φ9 L=200	本	184	
止め釘	L=150mm	本	422	ブラワッシャー付

仮設防護柵定規図

S=1/50



全 3 葉 中 2 番

年 度	令和 7 年度				
事 業 名	小規模崩壊地復旧 事業				
施 工 地	広島県 神石郡 神石高原町				
	神-1 (有木)				
名 称	縦 断 面 図				
図面番号	1 - 1	縮 尺	縦1/200 横1/200		
施工主体	神 石 高 原 町				
課 長	課長補佐		係 長	設計者	
受託会社	(一社) 広島県森林協会				
主任技術者	設計		製図	測量	